

UNIDADES PRIVATIVAS	UNIDAD CONDOMINIAL	
DESCRIPCION	SUPERFICIE	% VIVIENDAS
CONDOMINIO A	3920.09 m ²	13.34
CONDOMINIO B	4612.20 m ²	15.70
CONDOMINIO C	5080.99 m ²	17.29
CONDOMINIO D	7060.78 m ²	23.99
TOTAL	20660.41 m²	70.32

DESCRIPCION	SUPERFICIE	%
AREA VERDE 1	3.58 m ²	0.01
AREA VERDE 2	34.84 m ²	0.12
AREA VERDE 3	7.15 m ²	0.02
AREA VERDE 4	148.90 m ²	0.51
AREA VERDE 5	15.10 m ²	0.05
AREA VERDE 6	8.02 m ²	0.03
AREA VERDE 7	8.25 m ²	0.03
AREA VERDE 8	1.41 m ²	0.00
AREA VERDE 9	0.78 m ²	0.00
AREA VERDE 10	4.78 m ²	0.02
AREA VERDE 11	28.66 m ²	0.10
TOTAL	263.57 m²	0.89

DESCRIPCION	SUPERFICIE	%
CAJON V-1	12.50 m ²	0.043
CAJON V-2	12.50 m ²	0.043
CAJON V-3	12.50 m ²	0.043
CAJON V-4	12.50 m ²	0.043
CAJON V-5	12.50 m ²	0.043
CAJON V-6	12.50 m ²	0.043
CAJON V-7	12.50 m ²	0.043
CAJON V-8	12.50 m ²	0.043
CAJON V-9	12.50 m ²	0.043
CAJON V-10	12.50 m ²	0.043
CAJON V-11	12.50 m ²	0.043
CAJON V-12	12.50 m ²	0.043
CAJON V-13	12.50 m ²	0.043
CAJON V-14	12.50 m ²	0.043
CAJON V-15	12.50 m ²	0.043
CAJON V-16	12.50 m ²	0.043
CAJON V-17	12.50 m ²	0.043
CAJON V-18	12.50 m ²	0.043
CAJON V-19	12.50 m ²	0.043
CAJON V-20	12.50 m ²	0.043
SUB TOTAL	250.00 m²	0.85

DESCRIPCION	SUPERFICIE	%
BANQUETA 1	54.90 m ²	0.25
BANQUETA 2	183.95 m ²	0.63
BANQUETA 3	77.62 m ²	0.26
BANQUETA 4	55.95 m ²	0.19
BANQUETA 5	365.51 m ²	1.24
BANQUETA 6	42.89 m ²	0.15
BANQUETA 7	296.41 m ²	1.03
SUB TOTAL	1078.23 m²	3.67

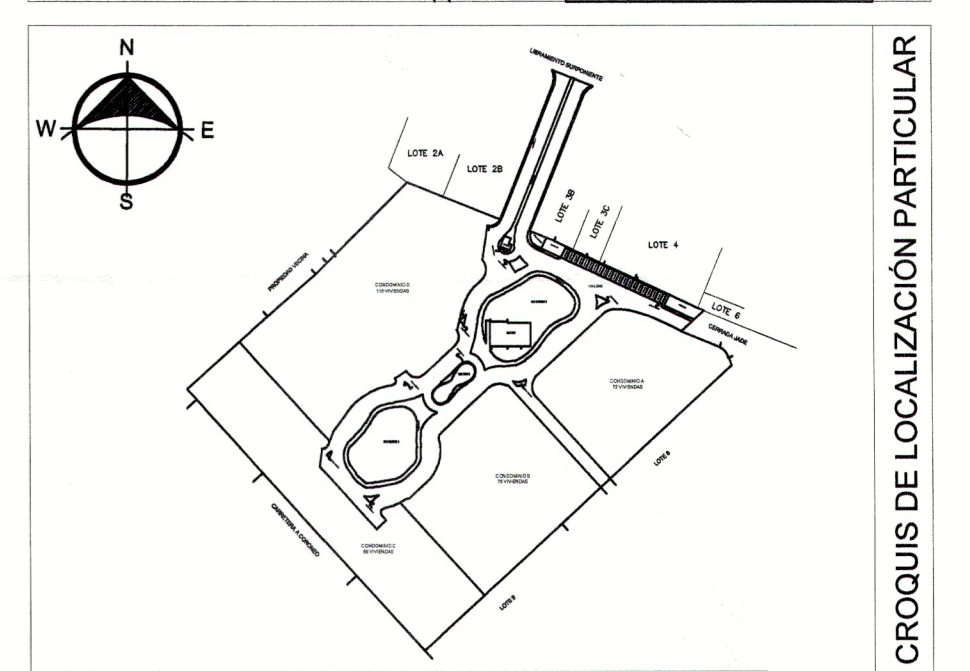
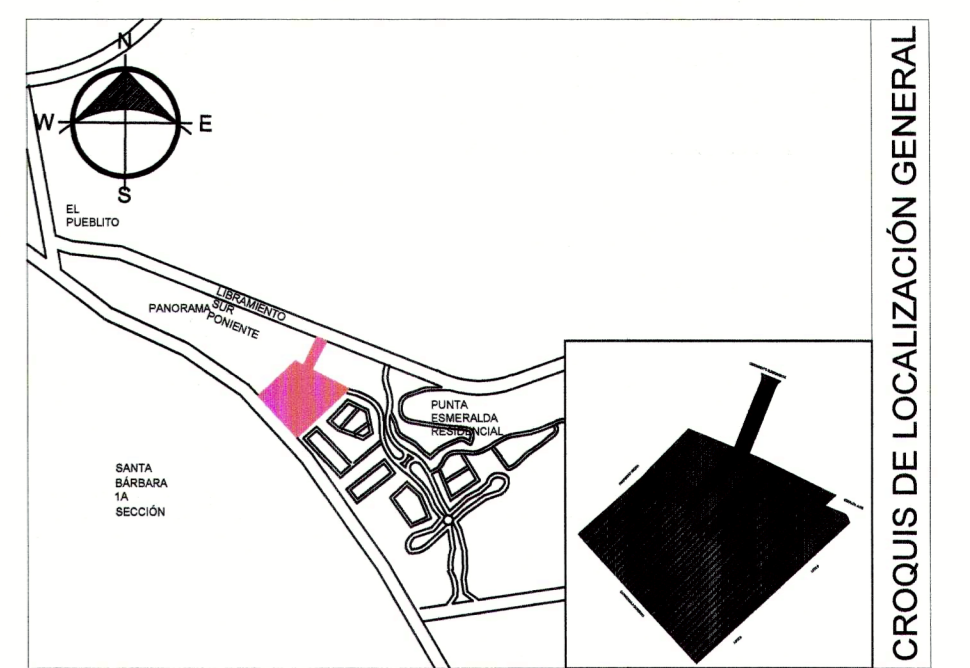
DESCRIPCION	SUPERFICIE	%
AREA RECREATIVA 1	848.97 m ²	2.89
AREA RECREATIVA 2	829.07 m ²	2.82
TOTAL	1678.04 m²	5.71

DESCRIPCION	SUPERFICIE	%
MAQUINAS	57.45 m ²	0.20
RESIDUOS	91.28 m ²	0.31
CAJON V	22.09 m ²	0.08
CASA CLUB	202.11 m ²	0.69
AREAS VERDES	262.87 m ²	0.89
CAJONES DE VISITAS	250.00 m ²	0.85
BANQUETAS	1078.23 m ²	3.67
AREAS RECREATIVAS	1678.04 m ²	5.71
VIALIDAD	1078.23 m²	3.67
TOTAL	8719.90 m²	29.68

DESCRIPCION	SUPERFICIE	%
UNIDADES PRIVATIVAS	20660.41 m ²	70.32
AREAS DE USO COMUN	8719.90 m ²	29.68
TOTAL	29380.31 m²	100.00

DESCRIPCION	SUPERFICIE	%
CASA CLUB P.B	48.00 m ²	
CASA CLUB P.A	160.62 m ²	
CAJON V	22.09 m ²	
TOTAL	236.78 m²	

DESCRIPCION	SUPERFICIE	%
RESUMEN CONSTRUCCIONES COMUNES		
CASA CLUB P.B	48.00 m ²	
CASA CLUB P.A	160.62 m ²	
CAJON V	22.09 m ²	
TOTAL	236.78 m²	



ANTECEDENTES:

CONSEC.	OFICIO DE AUTORIZACION MODIFICACION DE LICENCIACION O RELICENCIACION	FECHA
1		
2		
3		
4		
5		

DATOS DE LA CONSTRUCCION

Tipo de tramite: ... Avance de obra: ... %

CONCEPTO	CONST. EXISTENTE	OBRA NUEVA	REGULARIZACION	TOTALES
Sótano 1	0.00	0.00	0.00	0.00
Sótano 2	0.00	0.00	0.00	0.00
1er. nivel	0.00	70.09	0.00	70.09
2º nivel	0.00	160.62	0.00	160.62
Niveles subsecuentes	0.00	0.00	0.00	0.00
Entrapiso	0.00	0.00	0.00	0.00
Área verde	0.00	0.00	0.00	0.00
Volados	0.00	236.78	0.00	236.78
Total de Construcción	0.00	467.49	0.00	467.49

LICENCIA ANTERIOR


No. de Licencia: ... Fecha: ... m² autorizado: ...

NO. DE PLANO: S-01

ESCALA: 1:450

VERSION: ...

FECHA DE ELABORACION: FEBRERO DE 2020



DATOS DEL PROMOVENTE: FIDEICOMISO 2899 VIVE ESMERALDA

DATOS DEL D.O.C. NO. REG. CEDULA. NO. D.R.O.

DATOS DEL PREDIO: CALLE: LIBRAMIENTO SUR PONIENTE; LOTE: FUSION LOTES 7 Y 3-A; MANZANA: 1; NO. OFICIAL: KM 8-520; FRACC. PUNTA ESMERALDA; SUPERFICIE: 29,380.31 m²; CLAVE CATASTRAL: 060 100 103 128 012; DICTAMEN DE USO DE SUELO: HABITACIONAL H6; FOLIO: DU/US/4329; OFICIO: DD/DPDU/876/2017; EXPEDIENTE: US/1-83/17; FECHA: 07/04/2017

ESPACIO PARA SELLO

DIRECCION DE DESARROLLO URBANO
DEPARTAMENTO DE ADMINISTRACION URBANA

DECLARATORIA DE REGIMEN DE PROPIEDAD EN CONDOMINIO

11/04/2020

MUNICIPIO DE CORREGIDORA, ORO

TIPO: SEMBRADO

UNIDAD CONDOMINIAL "SUKHA"

DECLARATORIA DE REGIMEN DE PROPIEDAD EN CONDOMINIO

Señala Publica aprobada en sesión de Consejo de Transparencia del Municipio de Corregidora, en la que se hace intervención ciudadana, fundamentada por la Secretaría de Transparencia Ciudadana y el Consejo del Municipio de Corregidora, ORO. Con fundamento en los artículos 136 de la Ley Orgánica de Participación y Acceso a la Información Pública, 3. Transparencia, de la Ley General de Acceso a la Información Pública y 136 de la Ley Orgánica de Participación y Acceso a la Información Pública, 3. Transparencia, de la Ley General de Acceso a la Información Pública y 136 de la Ley Orgánica de Participación y Acceso a la Información Pública, 3. Transparencia, de la Ley General de Acceso a la Información Pública.